


«СОГЛАСОВАНО»
Начальник департамента
образования администрации
Города Томска

О.В. Васильева
«27» 08 2019 г.

«СОГЛАСОВАНО»
Врио начальник ЦДТНПБДД ГИБДД
УМВД России по Томской области

А.А. Серегин
«14» августа 2019 г.

«УТВЕРЖДАЮ»
Директор МАОУ гимназии №24
им. М.В.Октябрьской г. Томска

М.И. Якуба
«27» 08 2019 г.

ПАСПОРТ

дорожной безопасности образовательного учреждения
Муниципальное автономное общеобразовательное учреждение
гимназия № 24 имени М.В. Октябрьской г. Томска

2019

«СОГЛАСОВАНО»

Начальник департамента
образования администрации
Города Томска

_____ О.В. Васильева
« ____ » _____ 201_ г

«УТВЕРЖДАЮ»

Директор МАОУ гимназии №24
им. М.В.Октябрьской г. Томска

_____ М.И. Якуба
« ____ » _____ 201_ г.

«СОГЛАСОВАНО»

Врио начальник ЦДТНПБДД ГИБДД
УМВД России по Томской области

_____ 201_ г.
« ____ » _____

ПАСПОРТ

дорожной безопасности образовательного учреждения
Муниципальное автономное общеобразовательное учреждение
гимназия № 24 имени М.В. Октябрьской г. Томска

Общие сведения

Муниципальное автономное общеобразовательное учреждение гимназия № 24 имени М.В. Октябрьской г. Томска

Юридический адрес: 634003, г. Томск, ул. Белозерская, 12/1

Фактический адрес: 634003, г. Томск, ул. Белозерская, 12/1

Руководители образовательного учреждения:

Директор гимназии	Якуба Марина Ивановна	8(3822) 65-30-62
Заместитель директора по воспитательной работе	Шнайдер Наталия Анатольевна	8(3822) 65-02-88
Заместитель директора по АХР	Кузякина Алена Владимировна	8(3822) 65-02-88
Ответственные работники муниципального органа образования	Назарова Ольга Ивановна, председатель комитета по общему образованию	8 (3822) 55-44-09
Ответственные от Госавтоинспекции	Инспектор по пропаганде безопасности дорожного движения ЦДТНПБДД ГИБДД УМВД России по Томской области Морозова О.А.	8 (3822) 794-711
	Старший государственный инспектор дорожного надзора ЦДТНПБДД ГИБДД УМВД России по Томской области Смирнов П.Ю.	8(3822) 794-712
Руководитель или ответственный работник дорожно-эксплуатационной организации, осуществляющей содержание улично-дорожной сети (УДС)*	Директор УМП «Спецавтохозяйство» г. Томска Якуба Евгений Иванович	8(3822) 26-54-98; 26-66-39
Руководитель или ответственный работник дорожно-эксплуатационной организации, осуществляющей содержание технических средств организации дорожного движения (ТСОДД)*	Начальник УДДБ и Т Администрации г. Томска Аушев С.В.	8(3822) 53-46-15
Ответственный работник за мероприятия по профилактике детского травматизма	Специалист по ОТ и ТБ МАОУ гимназии № 24 Меркурьева М.И.	8 (3822) 65-30-62

Количество обучающихся - 727 человек

Наличие уголка по БДД – имеется, первый этаж левое крыло, информационный стенд

Наличие класса по БДД – нет

Наличие авто городка (площадки) по БДД – нет

Наличие автобуса в образовательном учреждении – нет

Время занятий в образовательном учреждении:

1-ая смена: 8.00 –13.30

2-ая смена:13.45 – 19.15

внеклассные занятия: нет

Телефоны оперативных служб:

01 – 101 (с сотового) МЧС

02 – 102 (с сотового) Полиция

03 - 103 (с сотового) Скорая медицинская помощь

112 – диспетчер единой дежурно-диспетчерской службы

8(3822) 64-44-22, 66-44-24 Дежурная часть ГИБДД

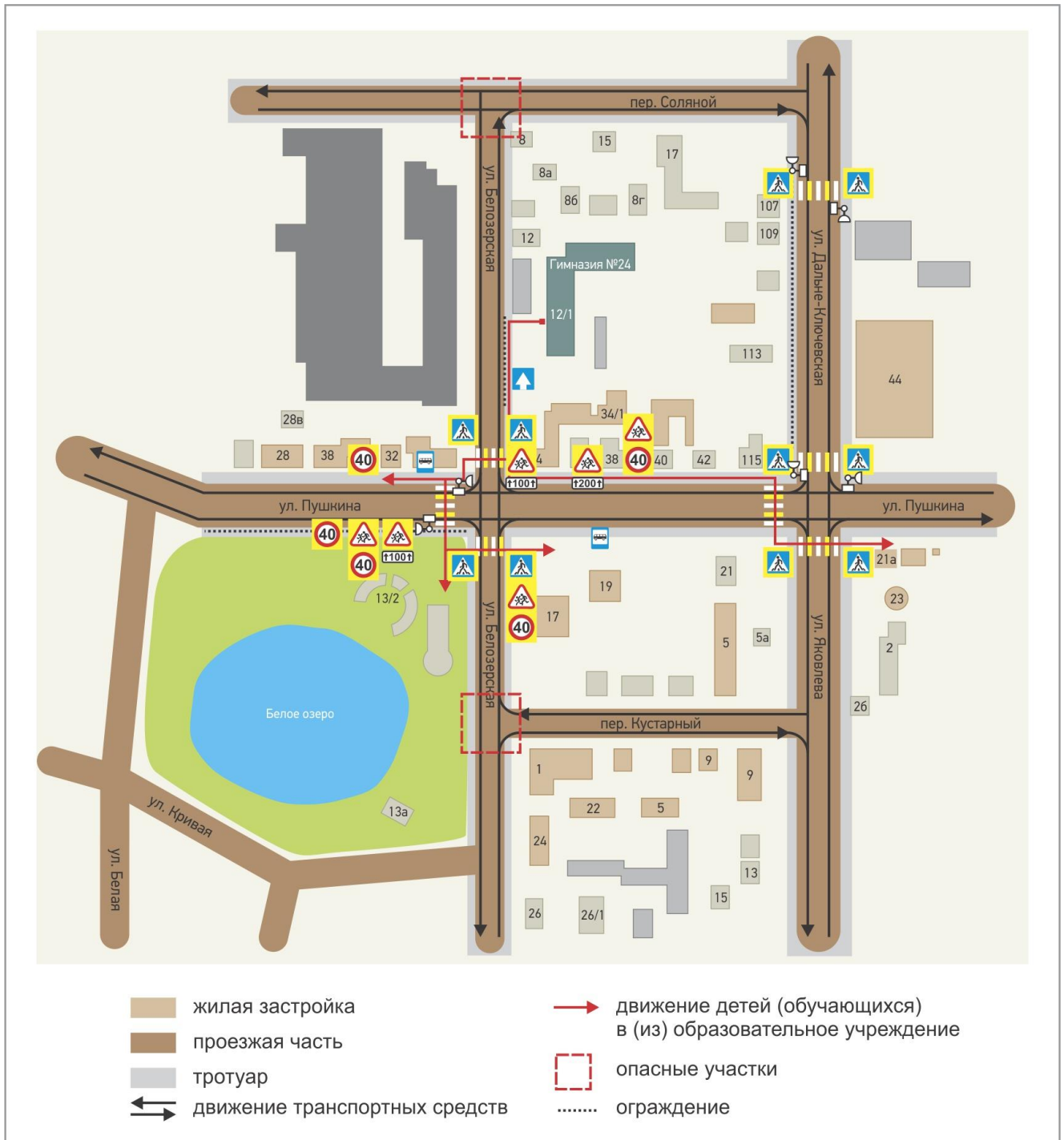
Содержание

I. План-схемы образовательного учреждения.

1. Район расположения образовательного учреждения, пути движения транспортных средств и детей (обучающихся, воспитанников).
2. Организация дорожного движения в непосредственной близости от образовательного учреждения с размещением соответствующих технических средств организации дорожного движения, маршруты движения детей и расположение парковочных мест.
3. Маршруты движения организованных групп детей от образовательного учреждения к стадиону, парку или спортивно-оздоровительному комплексу.
4. Пути движения транспортных средств к местам разгрузки/погрузки и рекомендуемые безопасные пути передвижения детей по территории образовательного учреждения.

I. План-схемы образовательного учреждения

1. Район расположения образовательного учреждения, пути движения транспортных средств и детей (обучающихся, воспитанников)



1. МАОУ гимназия № 24 расположена в районе Белого озера, вблизи учреждения имеются группы жилых домов, зданий и улично-дорожная сеть с учетом остановок общественного транспорта.

2. Территория, указанная на схеме, включает:

образовательное учреждение;

парк «Белое озеро», в котором могут проводиться занятия с детьми на открытом воздухе;

жилые дома, в которых проживает небольшая часть детей (обучающихся) гимназии;

автомобильные дороги и тротуары.

3. На схеме обозначены:

расположение жилых домов, зданий и сооружений;

сеть автомобильных дорог;

пути движения транспортных средств;

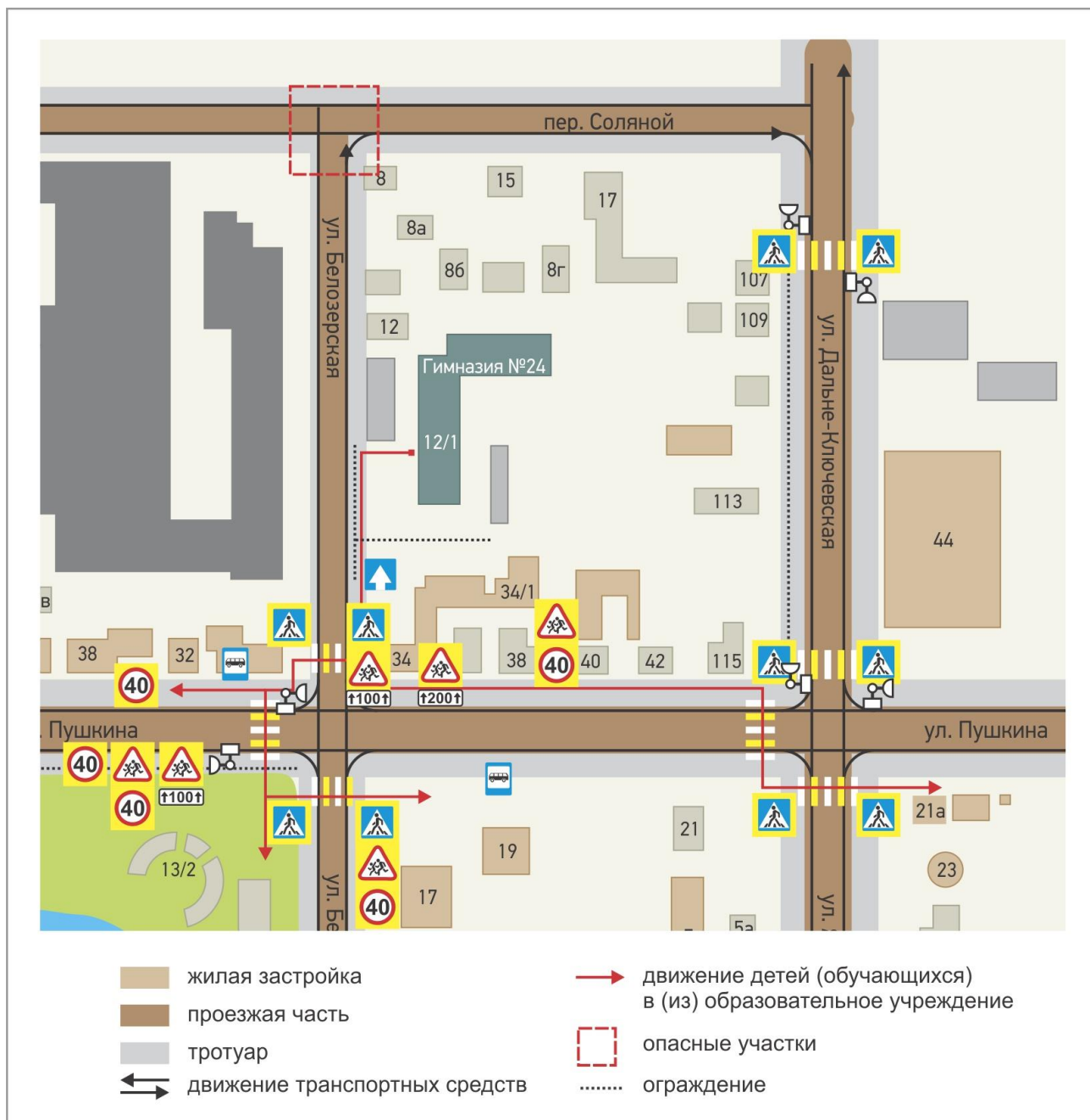
пути движения детей (обучающихся) в/из образовательного учреждения;

опасные участки (места несанкционированных переходов на подходах к образовательному учреждению, места имевших место случаев дорожно-транспортных происшествий с участием детей-пешеходов и детей-велосипедистов);

уличные (наземные – регулируемые / нерегулируемые) пешеходные переходы;

названия улиц и нумерация домов.

2. Схема организации дорожного движения в непосредственной близости от образовательного учреждения с размещением соответствующих технических средств организации дорожного движения, маршрутов движения детей и расположения парковочных мест



1. Схема организации дорожного движения ограничена автомобильными дорогами, находящимися в непосредственной близости от образовательного учреждения.

2. На схеме обозначаются:

здание образовательного учреждения;

автомобильные дороги и тротуары;

уличные (наземные – регулируемые / нерегулируемые) пешеходные переходы на подходах к образовательному учреждению;

дислокация существующих дорожных знаков и дорожной разметки;

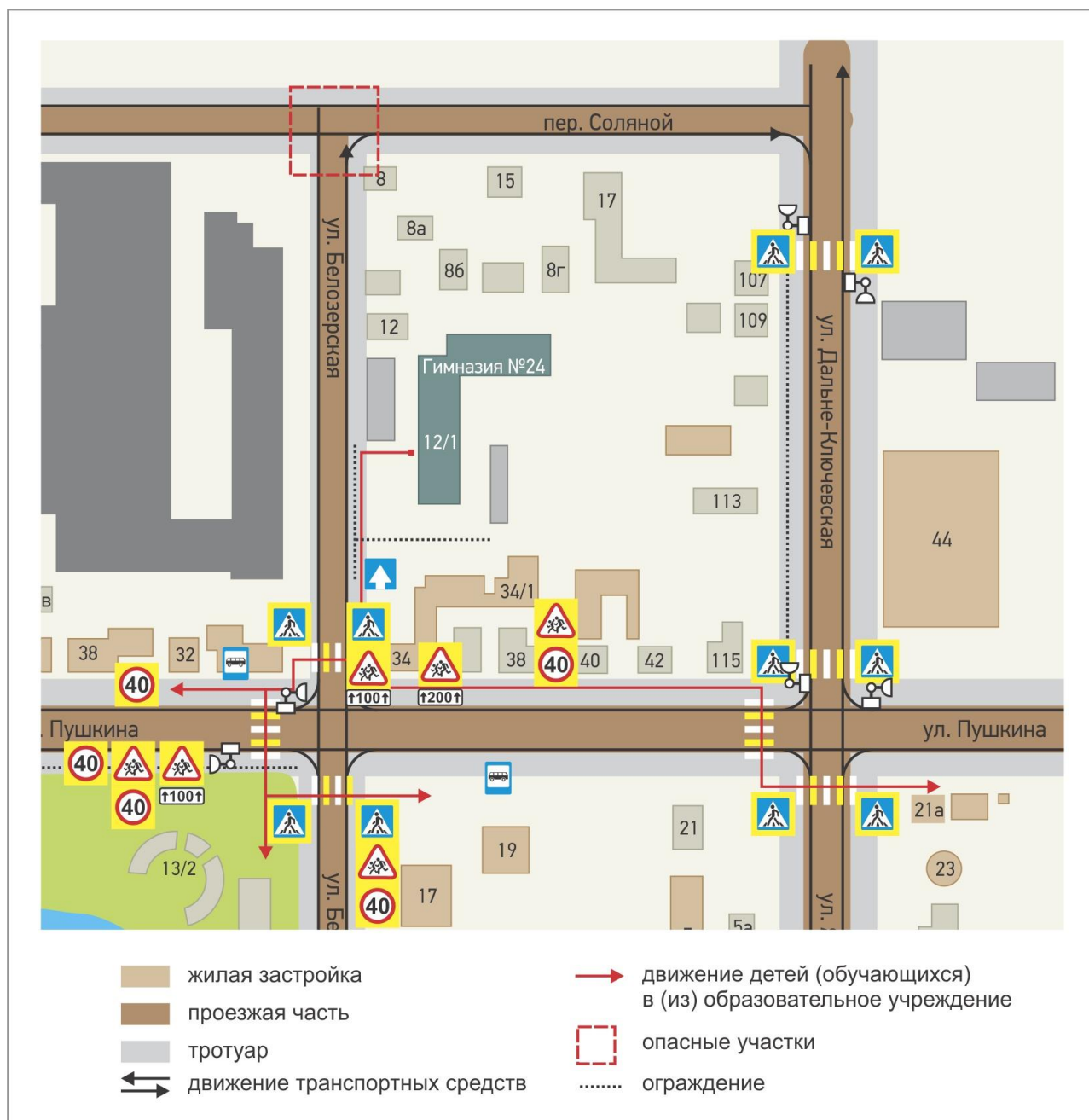
другие технические средства организации дорожного движения (светофоры);

направление движения транспортных средств по проезжей части;

направление безопасного маршрута движения детей (обучающихся).

3. На схеме указано расположение остановок маршрутных транспортных средств и безопасные маршруты движения детей (обучающихся) от остановочного пункта к образовательного учреждения и обратно.

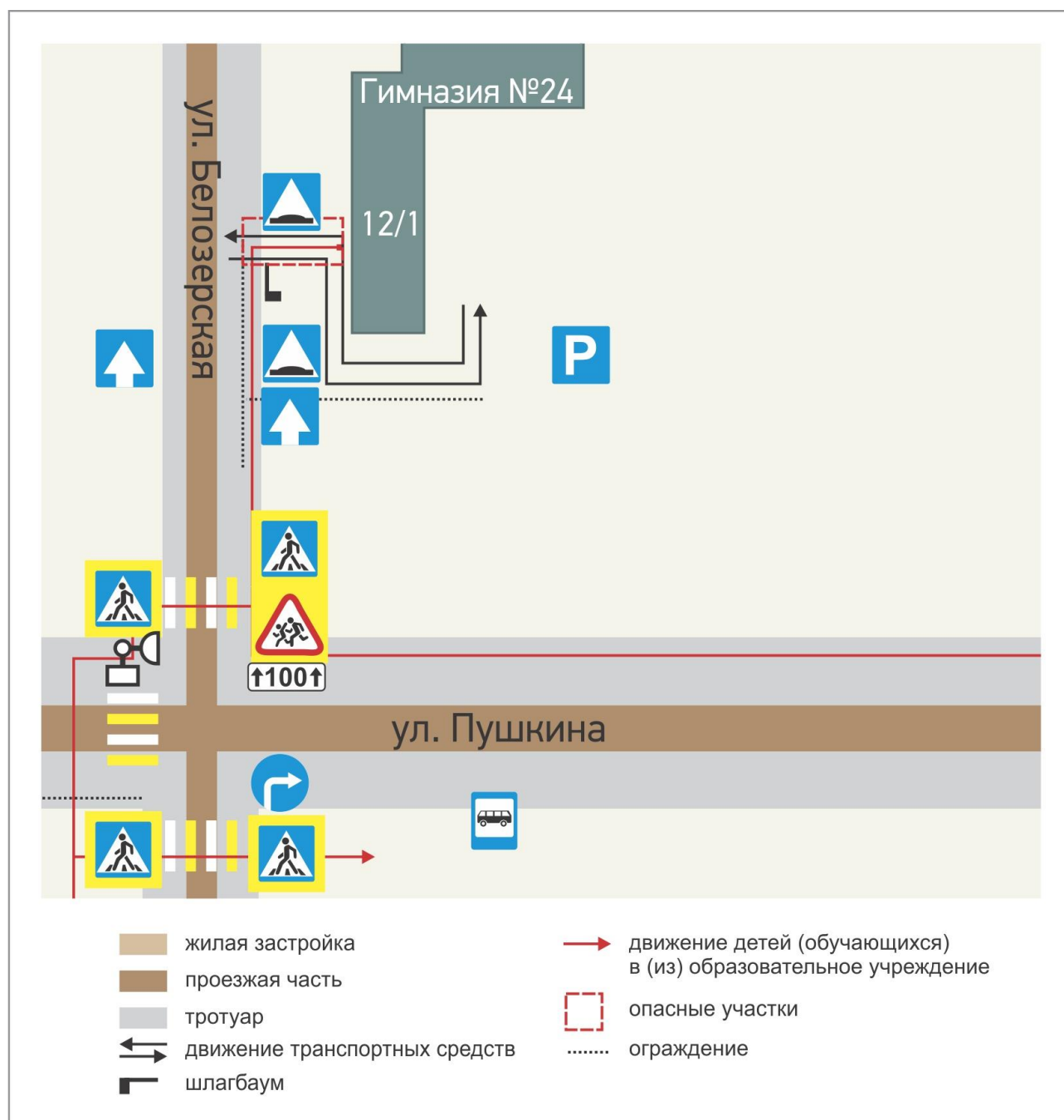
3. Маршруты движения организованных групп детей от образовательного учреждения к стадиону, парку или спортивно-оздоровительному комплексу



На схеме района расположения образовательного учреждения указан безопасный маршрут движения детей от образовательного учреждения к парку и обратно.

Эта схема используется преподавательским составом гимназии при организации движения групп детей к местам проведения занятий вне территории образовательного учреждения.

4. Пути движения транспортных средств к местам разгрузки/погрузки на территории образовательного учреждения



На схеме указана примерная траектория движения транспортных средств на территории образовательного учреждения во время погрузочно-разгрузочных работ. Въезд и выезд на/с территории гимназии, транспортных средств регулируется открытием закрытием шлагбаума вахтером/сторожем.

Около образовательного учреждения имеется стоянка (парковочные места). На схеме указано место расположения стоянки и безопасные маршруты движения детей от парковочных мест к образовательному учреждению и обратно.